

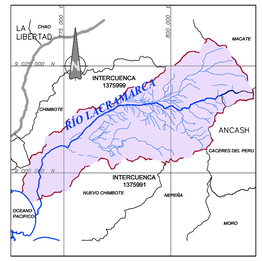

PLANO DE UBICACIÓN
S/E

ESCALA GRAFICA :

1:2000 H 0 20 40 60 80 100m
1:200 V 0 2 4 6 8 10m

LEYENDA :
Sistema de Proyección:
Universal Transversal Mercator (UTM) , Zona 17 Sur
Datum : Sistema Geodesico Mundial (WGS 84)
Fuente : Equipo Técnico

REV N°	FECHA	DESCRIPCIÓN DE LA REVISIÓN	REVISADO	DIRECTOR
R00	06/2025	EMITIDO PARA APROBACIÓN	M.C.G.	L.P.D.

	FECHA	FIRMA
DIBUJO : LENNON DIAZ CASTILLO	02/07/2025	Lennon Diaz Castillo Calidra
ELABORACIÓN: ELIZABETH TRUJILLO T.	02/07/2025	ELIZABETH TRUJILLO TAPIA ING. EN GEOMAS TÉCNICO DE CAMPO
REVISIÓN : MARCOS CRUZ G.	02/07/2025	Marcos D. Cruz Gerente de Diseño CLP. 140610
DIRECTOR DE PROYECTO: LUCIANO PITHON DAS VIRGENS	02/07/2025	LUCIANO PITHON DAS VIRGENS DIRECTOR DE PROYECTOS CIP 243844

VOLUMEN RESUMEN
CANAL
A2-OA-TO-I-18-52

CORTE	570.91 m3
RELLENO	229.23 m3
CAMA DE APOYO	12.92 m3
MATERIAL PROPIO	193.68 m3
CONCRETO	1.52 m3
SOLADO	0.24 m3

OHLA Perú

PERÚ Presidencia del Consejo de Ministros

ANIN AUTORIDAD NACIONAL DE INFRAESTRUCTURA

TITULO :
ENTREGA DE DEFENSAS RIBEREÑAS DEL RIO LACRAMARCA (PAQUETE R-07)

Creación del servicio de protección en riberas del río Lacramarca vulnerables ante peligros de inundación, en 58 comunidades en los distritos de Macate, Cáceres del Perú y Chimbote de la provincia de Santa - departamento de Ancash
CUI - 2499818

PLANO :
SECCIONES TRANSVERSALES
PROPUESTA CANAL-A2-OA-TO-I-18-52
PROGRESIVA: 0+000 – 0+392.25

ESPECIALIDAD :
CIVIL

USO :
DEFENSAS RIBEREÑAS

ZONA :
CHIMBOTE – SANTA – ANCASH

ESCALA :	FECHA :	REV :
1/2000	02/07/2025	R00

CÓDIGO DEL PLANO :
CO-PE-1PE327-CI-DA-3576_R00

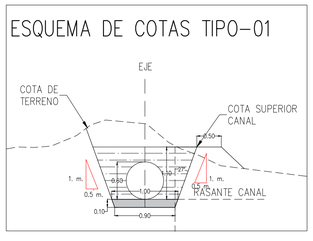

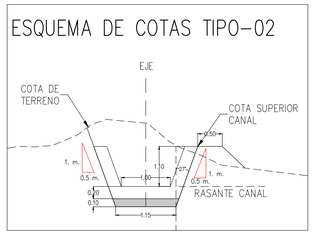

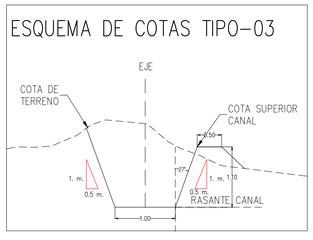

CANAL-A2-OA-TO-D-18-52
SECCIONES TRANSVERSALES
ESC. 1/200

ANIN AUTORIDAD NACIONAL DE INFRAESTRUCTURA

REVISIÓN DE DOCUMENTOS TÉCNICOS

- A- ACEPTADO
- B- ACEPTADO CON COMENTARIOS
- C- RECHAZADO

FIRMA FECHA